



2020

CENSO DE INSTALACIONES DEPORTIVAS



PRESENTACIÓN

La Concejalía de Deportes del Excmo. Ayuntamiento de Segovia y su Instituto Municipal de Deportes (IMD) presentan el **Censo de Instalaciones Deportivas Municipales del año 2020**, que sirve como recopilación de las infraestructuras y los espacios deportivos existentes, detallando sus principales características.

Resulta fundamental dar un uso ordenado y regulado de las instalaciones deportivas, así como, optimizar su rendimiento, ya que las instalaciones son el soporte físico esencial que permite la práctica del deporte y de la actividad físico-deportiva de los ciudadanos de Segovia y sus alrededores.

Este Censo, que se actualizará anualmente, será uno de los pilares sobre los que se asentará el futuro Plan Director, un documento cuya elaboración está en curso y que servirá para concretar las demandas de nuestro clubes y deportistas en el medio plazo.

El objetivo, a través de una planificación adecuada a las necesidades reales de la ciudad en materia deportiva, es facilitar a los vecinos de Segovia los mejores espacios deportivos, permitiendo asentar valores más saludables para la ciudadanía a través de la práctica de la actividad física.

Cada día, un nutrido grupo de personas ponemos nuestro esfuerzo, trabajo e ilusión para mejorar el servicio de nuestras instalaciones deportivas y conseguir una participación activa de los segovianos a través del deporte

Marian Rueda Cayón

Vicepresidenta del Instituto Municipal de Deportes



ÍNDICE

Introducción	4
Instalaciones Deportivas (por barrios)	6
o Centro - Casco Histórico	7
o La Albuera	8
o Nueva Segovia	12
o San José.....	14
o San Lorenzo.....	15
o Santo Tomás / Conde Sepúlveda	16
o La Estación / Puente Hierro	17
o Barrios Incorporados	18
o Instalaciones anexas	21
Cuadro Resumen	22
Plano General.....	23



INTRODUCCIÓN

La actualización del Censo de Instalaciones Deportivas de la Ciudad de Segovia responde al propósito de plasmar en un solo documento todos los espacios, tanto cubiertos como al aire libre, que Segovia pone a disposición de sus ciudadanos, y sus más de 120 Clubes Deportivos, para dar respuesta a una demanda cada vez más elevada.

El Censo incluye información actualizada básica de localización de cada una de las instalaciones, sus características y número de unidades deportivas de que constan. Con un modelo de gestión predominantemente directo, la Concejalía de Deportes del Ayuntamiento de Segovia y su Instituto Municipal de Deportes, integran un Área que cuenta con 9 trabajadores en su servicio administrativo y 25 trabajadores en las Instalaciones Deportivas Municipales.

A excepción de la gestión indirecta de 3 de las infraestructuras, a través de contratos, y de otras 7 cedidas a entidades deportivas a través de acuerdos de distinta índole, el resto de las 56 dependencias de que consta este Censo Municipal son puestas a disposición de la ciudadanía, encargándose el propio Ayuntamiento de gestionar su ocupación, mantenimiento, limpieza y atención al público.

Unas condiciones ventajosas de utilización de las instalaciones y participación en las actividades municipales que en ellas se llevan a cabo, han acercado a la plena ocupación a nuestros espacios deportivos, uso masivo que deriva en su continuo desgaste y deterioro, minimizado en parte por las actuaciones de mantenimiento desarrolladas por personal municipal de forma continua.



Disponer de este Censo actualizado supone la primera piedra de un trabajo que nos debe conducir a la mejora sustancial de los espacios deportivos de Segovia, trabajo ya iniciado, y en constante ejecución, pero necesitado de un impulso definitivo que se concrete en un **Plan de Infraestructuras Deportivas Municipales**, que será parte integrante del Plan Director Deportivo de la Ciudad de Segovia, y que desembocará en la mejora paulatina de los espacios actuales, y la renovación de aquellos cuya antigüedad y grado de obsolescencia requieren actuaciones a corto y medio plazo.











Supone, por lo tanto, un reto apasionante para el Ayuntamiento de Segovia y su Área de Deportes, un desafío al que dar acertada respuesta en los próximos años, que mejore las Instalaciones actuales, y amplíe la dotación de Infraestructuras Deportivas Municipales al servicio de nuestros ciudadanos.



INSTALACIONES DEPORTIVAS

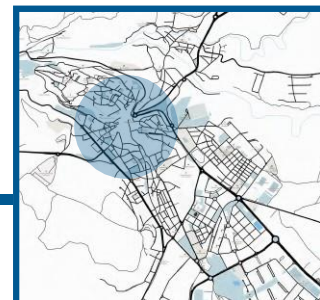
Ordenación por barrios

Iconografía

-  Gestión Directa por Instituto Municipal de Deportes (IMD)
-  Gestión Indirecta por operador privado (concesionario)
-  Gestión cedida a Club Deportivo o Entidad Local Menor
-  Acceso controlado
-  Servicio WIFI
-  Habilitada reserva telefónica
-  Habilitada reserva Online
-  * Iluminación artificial
-  Quiosco/Bar
-  Instalación Accesible



CENTRO / CASCO HISTÓRICO



• **Pabellón Enrique Serichol**

Coordenadas: 40°56'44.7"N 4°06'46.0"W ([ver en maps](#))



- Fecha de inauguración: Desconocido
- Ubicación: C/Cañuelos, s/n, 40002, Segovia / Coordenadas: 40°56'44.7"N 4°06'46.0"W ([ver en maps](#))
- Contacto: 671446702 / 921-462910/921-462912 (deportes@imdsg.es)
- Horario: lunes a domingo de 8:00 a 22:00h
- Características: Cancha polideportiva para baloncesto y voleibol principalmente.
- Otros espacios: Salas Anexas
- Servicios complementarios: Maquinas expendedoras de bebidas.
- Forma de gestión: Directa por IMD

• **Pista al aire libre de San Millán "La Pirámide"**

Coordenadas: 40°56'51.9"N 4°07'22.5"W ([ver en maps](#))



- Fecha de inauguración: 20 de mayo de 2010 (última remodelación)
- Ubicación: Pza. Aurelio Hernández, 40002, Segovia
- Contacto: 921-462910/921-462912 (deportes@imdsg.es)
- Horario: lunes a domingo de 10:00 a 22:00h (acceso controlado)
- Características: Pista de Fútbol Sala con cerramiento perimetral
- Otros espacios: Circuito biosaludable anexo.
- Servicios complementarios: -
- Forma de gestión: Directa por IMD



LA ALBUERA



• **Campo Estadio "La Albuera"**       

Coordenadas: 40°56'28.1"N 4°05'58.4"W ([ver en maps](#))

- Fecha de Inaguración: 27 de junio de 1977
- Ubicación: Cra. Palazuelos s/n en cruce con C/Tejedores, 48, 40004, Segovia
- Contacto: 618307507 / 921-426813 (deportes@imdsg.es)
- Horario: lunes a domingo de 8:00 a 21:00h (acceso controlado)
- Características: Campo de Fútbol 11 105x68 m con grada en ambos laterales con capacidad para 2.106 espectadores. Tribuna.
- Otros espacios: Vestuarios, almacén, oficina y servicios básicos.
- Servicios complementarios: Servicio de Bar
- Forma de gestión: Directa por IMD

• **Pistas de Atletismo "Antonio Prieto"**    

Coordenadas: 40°56'31.7"N 4°06'04.4"W ([ver en maps](#))

- Fecha de inauguración: 1989
- Ubicación: C/ Los Silverios, s/n
- Contacto: 618307507 (deportes@imdsg.es)
- Horario: lunes a domingo de 8:00 a 21:00h (acceso controlado)
- Características: Pista de atletismo de 8 calles. Tribuna para aprox. 1000 espectadores. Salto de altura, Salto de Pértiga. Triple Salto. Lanzamiento de peso, jabalina, disco y martillo. Homologación RFEA (2017)
- Otros espacios: Vestuarios, sala de Musculación y almacenes.
- Servicios complementarios: -
- Forma de gestión: Directa por IMD

Campo de Fútbol 11 interior a Pistas de Atletismo    

Coordenadas: 40°56'30.7"N 4°06'02.5"W ([ver en maps](#))






Ubicación: C/ Los Silverios, s/n
 Contacto: 618-307509 (deportes@imdsg.es)
 Horario: lunes a domingo de 8:00 a 21:00h (acceso controlado)
 Características: 90x56
 Otros espacios: Vestuarios y sala de Musculación y almacenes
 Servicios complementarios: -
 Forma de gestión: Directa por IMD

• **Frontón Segovia**     

Coordenadas: 40°56'29.0"N 4°06'07.5"W ([ver en maps](#))






- Fecha de inauguración: 19 de junio de 2003 (reinaguración)
- Ubicación: C/ Los Silverios, s/n
- Contacto: 618-307509 (deportes@imdsg.es)
- Horario: lunes a domingo de 8:00 a 22:00h (acceso controlado)
- Características: 50x27. Grada con capacidad para 808 espectadores. Espeleódromo cubierto dotado de rebote móvil para especialidades de pelota.
- Otros espacios: Vestuarios, sala de billar, rocódromo interior y almacenes.
- Otros servicios: Bar y máquinas expendedoras de bebidas.
- Forma de gestión: Directa por IMD



- ♦ **Rocódromo de la Ciudad Deportiva de la Albuera**     






Coordenadas: 40°56'28.1"N 4°06'07.4"W ([ver en maps](#))

 - Fecha de inauguración: 11 de septiembre de 2010
 - Ubicación: C/ Los Silverios, s/n, 4004, Segovia
 - Contacto: 618307507 (deportes@imdsg.es)
 - Horario: lunes a domingo de 8:00 a 21:00h (acceso controlado)
 - Características: 252,38m2 de rocódromo y 75,34m2 de búlder. Espacio con cerramiento perimetral.
 - Otros espacios: -
 - Servicios complementarios: -
 - Forma de gestión: Directa por IMD

- ♦ **Pista de Tenis Cubierta / Ciudad Deportiva de La Albuera**     






Coordenadas: 40°56'27.0"N 4°06'05.2"W ([ver en maps](#))

 - Fecha de inauguración: 2011
 - Ubicación: Cra. Palazuelos s/n, 4004, Segovia
 - Contacto: 618307507 (deportes@imdsg.es)
 - Horario: lunes a domingo de 8:00 a 21:00h (acceso controlado)
 - Características: Pista de tenis de resina tipo Green Set cubierta por una estructura de chapa de acero prelacado instalada sobre pilares metálicos de acero y vigas de canto variable de manera laminada. Espacio cubierto con cerramiento perimetral.
 - Otros espacios: -
 - Servicios complementarios: -
 - Forma de gestión: Directa por IMD

- ♦ **Pistas de tenis al aire libre Nº 1, 2 y 3 / Ciudad Deportiva de La Albuera**     

Coordenadas: 40°56'26.1"N 4°06'00.4"W ([ver en maps](#))

 - Fecha de inauguración: 14 de enero de 2019 (última remodelación parcial)
 - Ubicación: Cra. Palazuelos s/n, 4004, Segovia
 - Contacto: 618307507 (deportes@imdsg.es)
 - Horario: lunes a domingo de 8:00 a 21:00h (acceso controlado)
 - Características: Pista 1 (superficie mixta consistente en una capa de arena de cuarzo sobre césped sintético especial para tenis). Pistas 2 y 3 (tenisquick). Espacio con cerramiento perimetral.
 - Otros espacios: -
 - Servicios complementarios: -
 - Forma de gestión: Directa por IMD

- ♦ **Cancha de Voley Playa / Ciudad Deportiva de La Albuera**     

Coordenadas: 40°56'27.9"N 4°06'06.5"W ([ver en maps](#))

 - Fecha de inauguración: 20 de junio de 2014
 - Ubicación: Cra. Palazuelos s/n, 4004, Segovia
 - Contacto: 618307507 (deportes@imdsg.es)
 - Horario: lunes a domingo de 8:00 a 21:00h (acceso controlado)
 - Características: 22x14 que mide el total de la cancha. La red, por su parte, está colocada a 2,43 metros de altura para las competiciones. Espacio con cerramiento perimetral.
 - Otros espacios: -
 - Servicios complementarios: -
 - Forma de gestión: Directa por IMD



• **Centro Deportivo "Carlos Melero"- Forus Segovia**



Coordenadas: 40°56'24.8"N 4°06'05.7"W ([ver en maps](#))

- Fecha de inauguración: 1 de octubre de 2014
- Ubicación: Ctra. Palazuelos s/n, 40004, Segovia
- Contacto: 921 44 46 07 (infosegovia@forus.es)
- Horario: lunes a domingo de 8:00 a 22:00h, sábados de 9:00 a 20:00 y domingos y festivos de 9:00 a 15:00.
- Características: 3.700m2, repartidos en dos plantas. Dos piscinas climatizadas. 100 puestos de trabajo en la sala fitness (entre 40 y 50 máquinas de cardio, 30 de peso guiado, 20 de peso libre y 10 para realizar el entrenamiento funcional) así como más de 500 taquillas en los vestuarios para uso ocasional o para ser alquiladas, una zona de spa con sauna, baño turco, ducha de sensaciones y contrastes para una capacidad de 50 personas.
- Servicios complementarios: Ludoteca, parking para clientes y 4 pistas de pádel.
- Forma de gestión: Indirecta por el operador privado Segovia Sport, SLU (Grupo Forus)

• **Pistas de Pádel anexas al Centro Deportivo "Carlos Melero"**



Coordenadas: 40°56'25.8"N 4°06'06.7"W ([ver en maps](#))

- Fecha de inauguración: 2011
- Ubicación: Ctra. Palazuelos s/n, 40004, Segovia
- Contacto: 921 44 46 07 (infosegovia@forus.es)
- Horario: lunes a domingo de 8:00 a 22:00h, sábados de 9:00 a 20:00 y domingos y festivos de 9:00 a 15:00.
- Características: 4 pistas de padel cubiertas con banco auxiliar y cerramiento perimetral.
- Servicios complementarios: Ludoteca, parking para clientes.
- Forma de gestión: Indirecta por el operador privado Segovia Sport, SLU (Grupo Forus)

Piscina al Aire Libre de Segovia

Coordenadas: 40°56'25.1"N 4°06'01.6"W ([ver en maps](#))

Fecha de inauguración: 1976

Ubicación: Ctra. Palazuelos s/n, 40004, Segovia

Contacto: El adjudicatario establece los medios de comunicación con los usuarios.

Horario: Lunes a domingo del 10 de junio al 10 de septiembre. Apertura de 11:00 a 20:30.

Características: Dimensiones del vaso 33,50x18. Piscina infantil 12x5,50.

Servicios complementarios: Quiosco. Enfermería.

Forma de gestión: Indirecta por el operador privado (pendiente de adjudicación)

• **Instalaciones de Tiro con Arco**



Coordenadas: 40°56'27.6"N 4°06'07.1"W ([ver en maps](#))

- Ubicación: C/ Silverios, s/n, 40004, Segovia
- Contacto: 618 307507 (deportes@imdsg.es)
- Horario: lunes a domingo de 8:00 a 21:00h.
- Características: Ubicadas en el Frontón Segovia y en la Ciudad Deportiva de la Albuera, el uso fundamental de estas instalaciones será la práctica del deporte de Tiro con Arco, en todas sus categorías.
- Servicios complementarios: Bar
- Forma de gestión: Directa por IMD. Acuerdos puntuales de gestión con Federaciones.



• **Galería de Tiro Ciudad Deportiva de La Albuera**    

Coordenadas: 40°56'30.3"N 4°05'56.7"W ([ver en maps](#))

- Ubicación: Cra. Palazuelos s/n en cruce con C/Tejedores, 48, 4004, Segovia
- Contacto: 618307507 (deportes@imdsd.es)
- Horario: lunes a domingo de 8:00 a 22:00h (acceso controlado)
- Características: Galería de precisión de ocho puestos, la cual está situada junto al ala norte de campo de futbol del Polideportivo de La Albuera de Segovia, sito en la Crt. de Palazuelos S/N.
- Servicios complementarios: -
- Forma de gestión: Directa por IMD cedida a Entidad Deportiva.

• **Pabellón Jose Luis de Santos "El Peñascal"**    

Coordenadas: 40°56'38.7"N 4°06'20.5"W ([ver en maps](#))

- Fecha de inauguración: 4 de octubre de 2017
- Ubicación: Calle Sta. Teresa de Jesús, 17, 40004 Segovia
- Contacto: 618307507 (deportes@imdsd.es)
- Horario: lunes a domingo de 8:00 a 22:00h (acceso controlado)
- Características: superficie útil de 929,88 metros cuadrados, e incluye una pista polideportiva de 697,37 metros cuadrados. Uso preferente para Baloncesto y Voleibol.
- Servicios complementarios: Vestuarios y almacenes.
- Forma de gestión: Directa por IMD en horario de tarde.

• **Pista de Deportes Autóctonos "Orgullo Segoviano"**    

Coordenadas: 40°56'50.2"N 4°06'31.2"W ([ver en maps](#))

- Fecha de inauguración: 10 de julio de 2009 (remodelación)
- Ubicación: Calle de los Bomberos. Parque del Santo Ángel de la Guarda, 4004, Segovia.
- Contacto: 618307507 (deportes@imdsd.es)
- Horario: lunes a domingo de 9:00 a 22:00h (acceso libre)
- Características: Pista con cubierta con estructura metálica de acero prelacado
- Servicios complementarios: Vestuarios y servicios.
- Forma de gestión: Directa por IMD. Acuerdo de gestión con la Federación.

• **Pista multi-juego "Plaza de Los Deportes"**    

Coordenadas: 40°56'45.6"N 4°06'22.2"W ([ver en maps](#))

- Fecha de inauguración: Año 2009
- Ubicación: Plaza de los Deportes, 4004, Segovia.
- Contacto: 618307507 (deportes@imdsd.es)
- Horario: lunes a domingo de 10:00 a 22:00h (acceso libre)
- Características: Pista perimetrada de reducidas dimensiones para realizar distintos deportes con seguridad.
- Forma de gestión: Directa por IMD.



NUEVA SEGOVIA



• **Pabellón Pedro Delgado Robledo**



Coordenadas: 40°55'55.5"N 4°05'44.3"W ([ver en maps](#))

- Fecha de Inaguración: 23 de mayo de 1991
- Ubicación: Calle Dámaso Alonso s/n, 4004, Segovia
- Contacto: 618607508 / 921462910-12 (deportes@imdsd.es)
- Horario: lunes a domingo de 8:00 a 23:00h (acceso controlado)
- Características: Arena de 1.817m2, fraccionables en tres sectores independientes. Pavimento área-elástico de madera de haya homologado como FIBA Nivel 1. Graderío con sitio para 2.040 espectadores sentados. Iluminación LED sectorizable.
- Otros espacios: Ascensor, vigilancia, despacho, cabina de información, , enfermería, sala de esgrima, solarium, sala 4 de actividades, vestuarios interiores, exteriores y norte, cabinas de prensa, archivo, taller, salas auxiliares, etc.
- Servicios complementarios: Servicio de bar y wifi.
- Forma de gestión: Directa por IMD (instalación) / Indirecta por entidad privada (bar).

• **Campo de Fútbol 11 "Mariano Chocolate"**



Coordenadas: 40°55'58.0"N 4°05'47.3"W ([ver en maps](#))

- Fecha de inauguración: 1991
- Ubicación: Calle Dámaso Alonso s/n, 4004, Segovia
- Contacto: 618607508 / 921462910-12 (deportes@imdsd.es)
- Horario: lunes a domingo de 8:00 a 23:00h (acceso controlado)
- Características: Cerramiento perimetrado con terreno de juego 100x56,80. Homologación FIFA Quality y FIFA Quality Pro (2019). Homologación Greenguard y Greenguard Gold. Apto para la práctica de Fútbol 11, Fútbol 7 (2 campos transversales 57x41) y Rugby.
- Servicios complementarios: Vestuarios, sala de árbitros y quiosco.
- Forma de gestión: Directa por IMD (Instalación) / Indirecta por operador privado (bar).

• **Zona de entrenamiento anexa al Campo de Fútbol "Mariano Chocolate"**



Coordenadas: 40°55'58.2"N 4°05'45.3"W ([ver en maps](#))

- Apertura: 2019
- Ubicación: Calle Dámaso Alonso s/n, 4004, Segovia
- Contacto: 618607508 / 921462910-12 (deportes@imdsd.es)
- Horario: lunes a domingo de 8:00 a 22:00h (acceso controlado)
- Características: Zona perimetrada 40x10 con pavimento de césped artificial reciclado para el calentamiento previo a los partidos y entrenamientos disputados en el CF "Mariano Chocolate".
- Forma de gestión: Directa por IMD

• **Campo de Fútbol 7 "Anexo" al Pedro Delgado**



Coordenadas: 40°55'53.7"N 4°05'41.2"W ([ver en maps](#))

- Fecha de inauguración: septiembre de 2013
- Ubicación: Calle Dámaso Alonso s/n, 4004, Segovia
- Contacto: 618607508 / 921462910-12 (deportes@imdsd.es)
- Horario: lunes a domingo de 8:00 a 22:00h (acceso controlado)
- Características: 60x40. Campo de fútbol de hierba sintética artificial con cerramiento perimetral.
- Forma de gestión: Directa por IMD



Campo de Fútbol "Nueva Segovia"

Fecha de Inaguración: noviembre de 2005
 Ubicación: Calle Dámaso Alonso s/n, 4004, Segovia
 Contacto: 618607508 / 921462910-12 (deportes@imdsq.es)
 Horario: lunes a domingo de 8:00 a 22:00h (acceso controlado)
 Características: 109x70m. Campo de Fútbol de césped sintético habilitado para la práctica de Fútbol 11, Fútbol 7 (2 campos transversales 65x41) y Rugby.
 Otros espacios: -
 Servicios complementarios: Quiosco.
 Forma de gestión: Directa por IMD (instalación) / Indirecta por entidad privada (Quiosco).

Bikepark Segovia

Fecha de inauguración: 2015
 Ubicación: Calle Dámaso Alonso s/n, 4004, Segovia
 Contacto: 618607508 / 921462910-12 (deportes@imdsq.es)
 Horario: lunes a domingo de 8:00 a 22:00h (condicionado por iluminación natural)
 Características: Circuito de trialbike superficie aproximada 2.400m2
 Servicios complementarios: -
 Forma de gestión: Directa por IMD convenido con Club Deportivo Segotrial.

Pista de Baloncesto de Nueva Segovia

Inaguración: Noviembre de 2008
 Ubicación: Calle Dámaso Alonso 4, 4004, Segovia
 Contacto: 618607508 / 921462910-12 (deportes@imdsq.es)
 Horario: 10:00 a 22:00 (acceso libre).
 Características: 19x34m.
 Servicios complementarios: -
 Forma de gestión: Directa por IMD

Pista Multi-juego "Nueva Segovia"

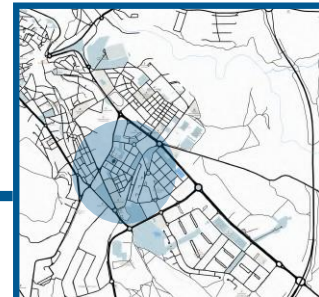
Fecha de inauguración: 26 de mayo de 2009
 Ubicación: Calle Dámaso Alonso 4, 4004, Segovia
 Contacto: 618607508 / 921462910-12 (deportes@imdsq.es)
 Horario: 10:00 a 22:00 (acceso libre).
 Características: 25X14 metros, montada sobre una solera de hormigón con césped artificial de color verde, que cuenta con porterías y tableros y aros de baloncesto. Cerramiento perimetral.
 Forma de gestión: Directa por IMD

Pista de Fútbol Sala "Parque del Reloj"

Ubicación: Avda. Vicente Aleixandre 10-38,, 4004, Segovia
 Contacto: 618607508 / 921462910-12 (deportes@imdsq.es)
 Horario: 10:00 a 22:00 (acceso libre)
 Características: 20x40. Pista al aire libre para la práctica de fútbol sala. Cerramiento perimetral.
 Forma de gestión: Directa por IMD
 ◦
 ◦
 ◦
 ◦



SAN JOSÉ



Pista al aire libre de San José

Coordenadas: 40°56'14.4"N 4°06'36.2"W ([ver en maps](#))



Ubicación: C/ Berlín s/n, 40005, Segovia

Contacto: 618607508 / 921462910-12 (deportes@imdsg.es)

Horario: lunes a domingo de 10:00 a 22:00h (acceso libre).

Características: Pista 40x20 con marcaje de fútbol sala y baloncesto, aunque habilitada únicamente para fútbol sala. Recinto permietrado.

Otros espacios: -

Servicios complementarios: -

Forma de gestión: Directa por IMD

Pista de Hokey Patines de San José

Coordenadas: 40°56'01.9"N 4°06'26.7"W ([ver en maps](#))

Fecha de inauguración: 29 de marzo de 2011

Ubicación: Ctra. Valdevilla, s/n 40005, Segovia.

Contacto: 618607508 / 921462910-12 (deportes@imdsg.es)

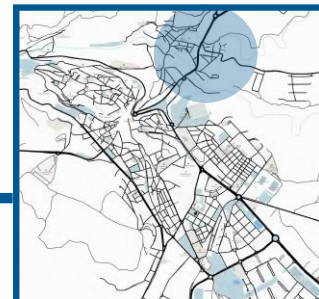
Horario: 10:00 a 22:00 (acceso libre).

Características: Pista multideportiva con dimensiones 33x18,2 metros cuyo pavimento ha sido ejecutado mediante solera de hormigón pulido, de 15 centímetros de espesor, con acabado de cuarzo, cemento y colorante verde. Dedicación preferente patinaje y hockey patines.

Forma de gestión: Directa por IMD



SAN LORENZO



Pabellón Agustín Fernández

Coordenadas: 40°57'20.9"N 4°06'39.6"W ([ver en maps](#))



Fecha de Inauguración: 1999

Ubicación: C/ del Puente del Río Cigüeñuela, s/n, 40003, Segovia

Contacto: 602-457628 / 618607507 / 921462910-12 (deportes@imdsq.es)

Horario: lunes a domingo de 8:00 a 22:00h (acceso controlado)

Características: Cancha polideportiva apta para la disputa de partidos de baloncesto, badminton y fútbol sala, entre otros deportes. Sus escasas dimensiones no permiten la práctica del fútbol - sala reglamentariamente, pero se puede utilizar para la práctica del mismo siempre que no se trate de competiciones oficiales.

Otros espacios: Vestuarios y almacén.

Servicios complementarios: Ascensor. Máquinas expendedoras de bebidas.

Forma de gestión: Directa por IMD

Pista Multi-Deporte de San Lorenzo

Coordenadas: 40°57'19.8"N 4°06'36.8"W ([ver en maps](#))

Fecha de inauguración: 7 de agosto de 2010

Ubicación: Traseras de Calle de las Nieves nº17, 40003, Segovia.

Contacto: 618307507 (deportes@imdsq.es) / 921462910-12 (deportes@imdsq.es)

Horario: lunes a domingo de 10:00 a 22:00h (acceso libre)

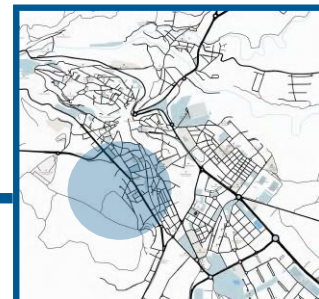
Características: 15x10. Pista de reducidas dimensiones. Cerramiento perimetral hasta una altura de 1 metro, en el perímetro y en los fondos de porterías y canastas. La superficie es de hierba artificial.

Servicios complementarios: -

Forma de gestión: Directa por IMD



SANTO TOMAS / C. SEPÚLVEDA



Pabellón Emperador Teodosio

Coordenadas: 40°56'24.6"N 4°07'04.3"W ([ver en maps](#))



Fecha de Inauguración: 16 de septiembre de 2009 (reforma)

Ubicación: Calle General Varela s/n, 40002, Segovia.

Contacto: 697484990 / 618307508 / 921462910-12 (deportes@imdsq.es)

Horario: lunes a domingo de 8:00 a 22:00h (acceso controlado)

Características: Cancha polideportiva apta para la práctica del baloncesto, fútbol - sala, balonmano, voleibol, etc, si bien se utiliza preferentemente para baloncesto y fútbol - sala..

Cuenta también con una sala de musculación (consultar horarios específicos). Grada con aforo para 240 espectadores sentados.

Otros espacios: Sala de musculación, Vestuarios y almacenes.

Servicios complementarios: Máquinas expendedoras de bebidas.

Forma de gestión: Directa por IMD

Piscina Climatizada "José Carlos Casado"

Coordenadas: 40°56'23.4"N 4°07'02.8"W ([ver en maps](#))

Fecha de apertura: 1998 (BOCYL Núm. 251 del Lunes, 30 de diciembre de 1996).

Ubicación: Calle General Varela s/n, 40002, Segovia.

Contacto: piscinajccasado@gmail.com (921-429060)

Horario: lunes a domingo de 7:00 a 22:30h, sábados de 8:30 a 21:00 y domingos y festivos: de 9:30h a 14:30h y 16:30h a 21:00.

Características: Vaso polivalente deportivo de 25x12,50 adaptada para competición. Grada con capacidad para 200 espectadores sentados.

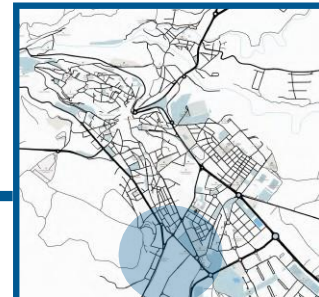
Otros espacios: Ludoteca y salas polivalentes. Vestuarios y almacenes.

Servicios complementarios: Máquinas expendedoras de bebidas y alimentos.

Forma de gestión: Indirecta por el operador privado Gestión y Eventos Lázaro



LA ESTACIÓN - PUENTE HIERRO



Pabellón María Martín



Coordenadas: 40°56'03.1"N 4°06'53.8"W ([ver en maps](#))

Fecha de Inauguración: 15 de marzo de 2008

Ubicación: Calle del Greco, 2, 40006, Segovia

Contacto: 618307510 / 618307508 / 921462910-12 (deportes@imdsg.es)

Horario: lunes a domingo de 8:00 a 22:00h (acceso controlado)

Características: cancha reglamentaria de fútbol sala, baloncesto (con canastas abatibles y colgadas al techo), balonmano y voleibol, mientras que transversalmente hay señalizadas dos canchas de baloncesto/minibasquet (con 4 canastas abatibles y colgadas del techo), dos canchas de voleibol y dos canchas de bádminton, que pueden separarse por una cortina corredera al medio de la cancha.

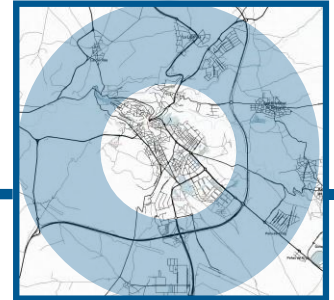
Otros espacios: Vestuarios y almacenes.

Servicios complementarios: -

Forma de gestión: Directa por IMD



BARRIOS INCORPORADOS



FUENTEMILANOS

Pista al aire libre de Fuentemilanos "Frontón" ●

Coordenadas: 40°52'28.4"N 4°13'40.1"W ([ver en maps](#))

Fecha de Inaguración: -

Ubicación: C/ Frontón, 40153, Fuentemilanos, (Segovia)

Contacto: 618307507 / 921462910-12 (deportes@imdsgr.es)

Horario: 10:00 a 22:00 (acceso libre).

Características: pista polideportiva con cerramiento perimetral. Dimensiones de 24x16 metros con porterías y tableros y aros de baloncesto.

Otros espacios: -

Servicios complementarios: -

Forma de gestión: Directa por IMD

HONTORIA

Pista al aire libre de Hontoria

Coordenadas: 40°54'25.2"N 4°06'56.4"W ([ver en maps](#))

Fecha de Inaguración: 19 de junio de 2010

Ubicación: C/ Gremio de la Lana s/n, Hontoria (Segovia)

Contacto: 6180307508 / 921462910-12 (deportes@imdsgr.es)

Horario: 10:00 a 22:00 (acceso libre)

Características: pista polideportiva con dimensiones de 22,00X12,00 metros, con solera de hormigón, que cuenta con porterías y tableros y aros de baloncesto.

Otros espacios: -

Servicios complementarios: -

Forma de gestión: Directa por IMD

MADRONA

Pista polideportiva de Madrona

Coordenadas: 40°53'54.7"N 4°10'20.4"W ([ver en maps](#))

o Fecha de apertura: 30 de junio de 2010

o Ubicación: C/ Cantarranas s/n, Madrona (Segovia)

o Contacto: 6180307507 / 921462910-12 (deportes@imdsgr.es)






o Horario: 10:00 a 22:00 (acceso libre)

o Características: Superficie de revestimiento deportivo sobre pavimento asfáltico con marcaje de la pista para baloncesto, fútbol sala y balonmano.

Otros espacios: Vestuarios

Forma de gestión: Directa por IMD



♦ **Pista de tenis al aire libre N° 1, 2 y 3 de Madrona**     

Coordenadas: 40°53'53.9"N 4°10'19.6"W ([ver en maps](#))

Fecha de apertura: 30 de junio de 2010
 Ubicación: C/ Cantarranas s/n, Madrona (Segovia)
 Contacto: 618307507 / 921462910-12 (deportes@imdsg.es)
 Horario: De lunes a domingo de 10:00 horas a 22:00 horas (consultar disponibilidad).
 Características: Superficie de revestimiento deportivo sobre pavimento asfáltico.
 Otros espacios: Vestuarios (a demanda)
 Servicios complementarios: -
 Forma de gestión: Forma de gestión: Directa por IMD

Campo de Fútbol 7 de Madrona   

Coordenadas: 40°53'56.1"N 4°10'22.5"W ([ver en maps](#))

Fecha de Inauguración: Septiembre de 2013
 Ubicación: C/ Cantarranas s/n, Madrona (Segovia)
 Contacto: 618307507 / 921462910-12 (deportes@imdsg.es)
 Horario: 10:00 a 22:00 (acceso controlado)
 Características: Campo de Fútbol 7 interior al Velódromo con medidas homologadas y de hierba natural en muy buen estado.
 Servicios complementarios: Vestuarios (a demanda)
 Forma de gestión: Directa por IMD

PEROGORDO

Campo de Vuelo de Perogordo   

Coordenadas: 40°55'24.3"N 4°10'23.7"W ([ver en maps](#))

Fecha de apertura: desconocido
 Ubicación: Camino de Torredondo a Madrona s/n (Segovia)
 Contacto: 921462910-12 (deportes@imdsg.es)
 Horario: Consultar disponibilidad
 Características: La pista tiene una extensión de 120 x 10 metros de zona asfaltada rodeada por 5 metros más de arena de jabre. El Campo es una parcela cedida por el Ayuntamiento de Segovia al Club de Aeromodelismo Los Halcones que cuenta con más de medio centenar de socios y una Escuela de Vuelo.

- Otros espacios: espacios auxiliares
- Forma de gestión: Directa por IMD con acuerdo de cesión con Club de Aeromodelismo.

REVENGA

Piscina de verano de Revenga

Coordenadas: 40°52'16.1"N 4°06'14.7"W ([ver en maps](#))

- Ubicación: C/de Las Eras de San Roque, sito en la Entidad Menor de Revenga (Segovia)
- Forma de gestión: Entidad Local Menor de Revenga.




Frontón de Revenga 

Coordenadas: 40°52'16.3"N 4°06'16.0"W ([ver en maps](#))

Ubicación: C/de Las Eras de San Roque, sito en la Entidad Menor de Revenga (Segovia)
Forma de gestión: Entidad Local Menor de Revenga

ZAMARRAMALA

• Pista multi-juego de Zamarramala 

Coordenadas: 40°57'57.1"N 4°08'09.1"W ([ver en maps](#))

Fecha de Inauguración: 29 de mayo de 2010

Ubicación: C/ Sacramento s/n

Contacto: 618307507 / 921462910-12 (deportes@imdsq.es)

Horario: 10:00 a 22:00 (acceso libre)

Características: Pista multi-juego con dimensiones de 22,30X12,12 metros, montada sobre una solera de hormigón con césped artificial de color verde, que cuenta con porterías y tableros y aros de baloncesto. La pista cuenta con cerramiento perimetral.

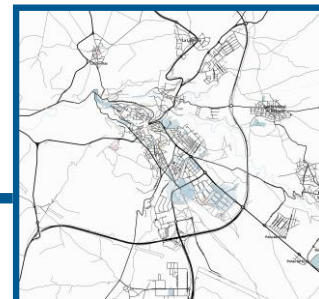
Otros espacios: -

Servicios complementarios: -

Forma de gestión: Directa por IMD



INSTALACIONES ANEXAS



- **Casa del Deporte (Aulas Pedro Delgado)**

Coordenadas: 40°55'54.4"N 4°05'42.4"W ([ver en maps](#))

Fecha de Inauguración: 18 de septiembre de 2009

Ubicación: C/Dámaso Alonso s/n

Contacto: 618307508 / 921462910-12 (deportes@imdsg.es)

Horario: 10:00 a 22:00 (acceso mixto)

Características: Edificación con 5 aulas multiusos para la ubicación de la Casa del Deporte y el Centro Cívico de Nueva Segovia

Servicios complementarios: Aseos accesibles y sala auxiliar.

Forma de gestión: Directa por IMD

- **Caseta IMD Rotonda del Pastor**

Coordenadas: 40°55'58.6"N 4°06'27.9"W ([ver en maps](#))

Ubicación: Rotonda del Pastor, 40006, Segovia

Contacto: 618307508 / 921462910-12 (deportes@imdsg.es)

Horario: Acceso controlado

Características: Caseta de 50m2 para usos varios

Servicios complementarios: Dispone de aseos accesibles.

Forma de gestión: Directa por IMD



CUADRO - RESUMEN

Clasificación por tipo de instalación

- **1** Complejo Deportivo.
- **7** Pabellones Deportivos Cubiertos, **1** de ellos con Frontón.
- **4** Campos de Fútbol 11, siendo **2** de césped natural y **2** de césped artificial. Cada campo de fútbol artificial contiene a su vez 2 campos de Fútbol 7
- **2** Campos de Fútbol 7, siendo **1** de césped natural y **1** de césped artificial
- **3** Pistas Polideportivas de dimensiones acordes a la normativa NIDE-CSD
- **7** Pistas de tenis, de las cuales **1** es cubierta, y el resto al aire libre.
- **4** Pistas de Pádel, todas ellas cubiertas.
- **8** Pistas Multi-Deporte de reducidas dimensiones
- **1** Pista de Atletismo homologada por RFEA
- **1** Pista de Hokey Patines
- **1** Rocódromo Municipal al aire libre
- **4** Piscinas municipales, de las cuales **2** son cubiertas y **2** de verano.
- **1** Circuito de Trial (Bikepark Segovia)
- **1** Cancha de Voley-Playa
- **1** Instalación para la práctica de Juegos Autóctonos, con cubierta.
- **1** Campo de Vuelo para la práctica de Aeromodelismo.
- **1** Instalación para la disciplina de Tiro con Arco.
- **1** Frontón al aire libre
- **1** Galería de tiro



PLANO GENERAL

**Plano de ubicación de las Instalaciones Deportivas
Actualizado 2020**



Plano de Instalaciones Deportivas

Casco Histórico

- Pabellón Enrique Serichol
- Pista "La Pirámide" | PSM

Santo Tomás

- Piscina Climatizada J. Carlos Casado
- Pabellón Emperador Teodosio

La Albuera

- Pista Mini-fútbol Pza. de los Deportes | PPD
- Pabellón J. Luis de Santos
- D. Autóctonos "Orgullo Segoviano"

La Estación

- Pabellón María Martín

San José

- Pista Fútbol Sala "San José" | PSJ
- Pista Hokey Patines

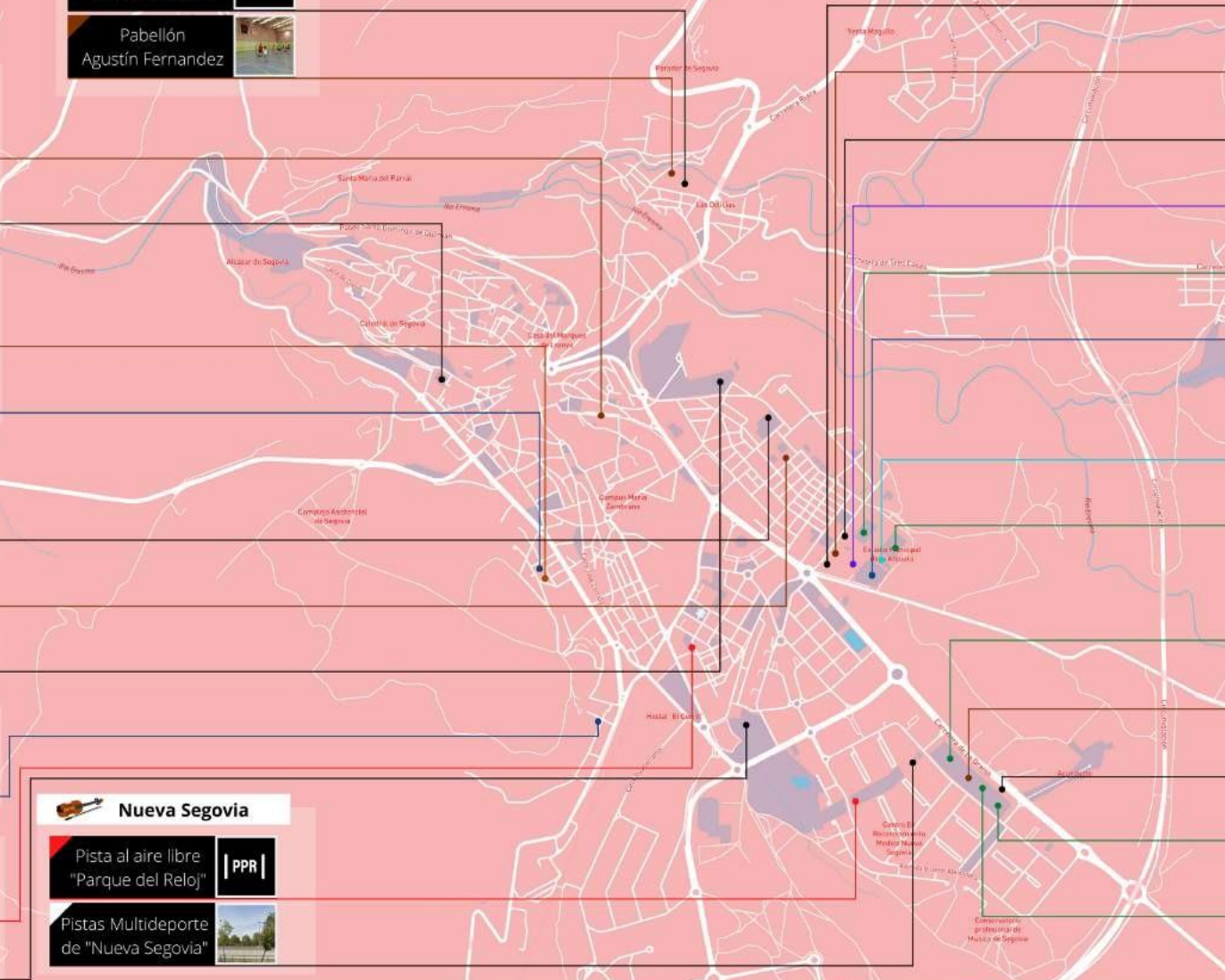
San Lorenzo

- Pista Mini-Fútbol C/ de Las Nieves | PSL
- Pabellón Agustín Fernández

Nueva Segovia

- Pista al aire libre "Parque del Reloj" | PPR
- Pistas Multideporte de "Nueva Segovia"

Segovia Capital



- Rocódromo Municipal
- Pabellón Frontón Segovia
- Pistas de Atletismo Antonio Prieto
- Centro Deportivo "Carlos Melero" - Forus
- Campo de Fútbol 11 Interior a Pistas
- Piscina al Aire Libre de Segovia
- Pistas de Tenis 1, 2 y 3
Pista de Tenis Cubierta
Pistas de Padel Cubierta
Campo de Voley Playa
- Campo Estadio "La Albuera"

Ciudad Deportiva Nueva Segovia

- Campo de Fútbol Mariano Chocolate
- Pabellón Pedro Delgado
- Bike Park Segovia
- Campo de Fútbol "Nueva Segovia"
- Campo de Fútbol 7 "Anexo"

Revenga Zamarramala Madrona Barrios Incorporados y ELM Fuentemilanos Hontoria



- Piscina al aire libre de Revenga
- Pista Polideportiva de Zamarramala
- Pistas de Tenis de Madrona
- Campo de Fútbol 7 de Madrona
- Velódromo de Madrona
- Pista al aire libre de Hontoria
- Campo de Vuelo de Perogordo
- Pista-Frontón de Fuentemilanos





Instituto Municipal de Deportes de Segovia (IMD)
C/ Tejedores s/n, 40004, Segovia
921462910 - 921462912
Fax: 921462920
deportes@imdsg.es

www.segovia.es / www.imdsg.es

