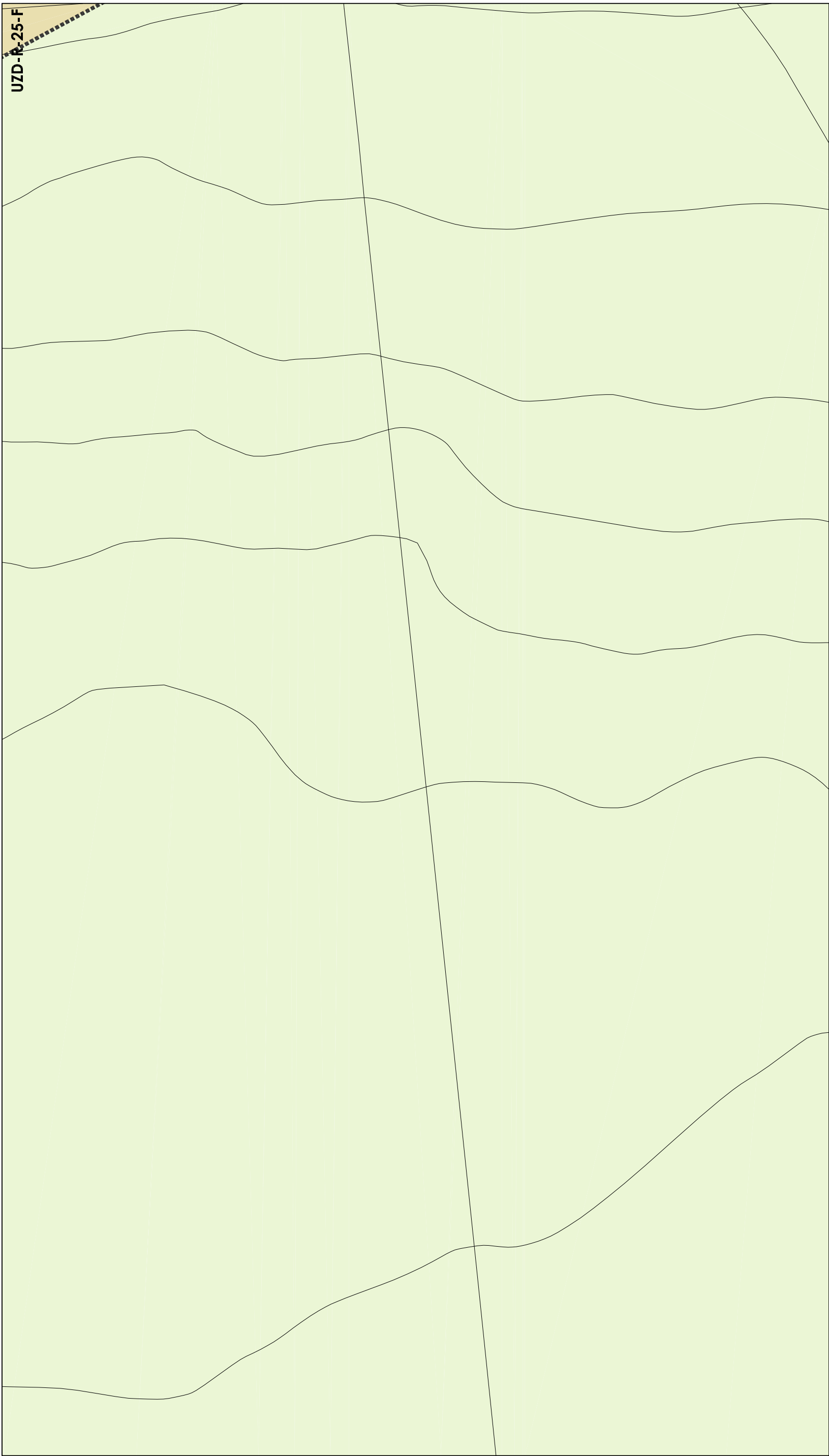
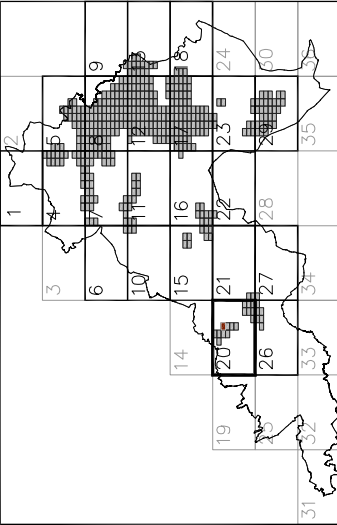


UZD-R-25-F



Distribución Hojas 1/10000



Distribución Hojas 1/1000

1	2	3	4	5	6	7	8	9	10
11	12	13	14	15	16	17	18	19	20
21	22	23	24	25	26	27	28	29	30
31	32	33	34	35	36	37	38	39	40
41	42	43	44	45	46	47	48	49	50
51	52	53	54	55	56	57	58	59	60
61	62	63	64	65	66	67	68	69	70
71	72	73	74	75	76	77	78	79	80
81	82	83	84	85	86	87	88	89	90
91	92	93	94	95	96	97	98	99	100

SUELO URBANO

1.2.a
 ordenanza en consolidado
 planeamiento asumido
 planeamiento emitido
 plan general
 NC-A-02-F
 NC-R-03-S
 NC-G-04-Z
 barrio
 nº de orden
 ordenación
 no consolidado

SUELO URBANIZABLE

UZD-A-02-F
 UZD-R-03-S
 UZD-G-04-Z
 barrio
 nº de orden
 ordenación
 definitivo

USOS GLOBALES Y PORMENORIZADOS

- VIVIENDA
 RESIDENCIAL
 ACTIVIDAD ECONÓMICA
 IN INDUSTRIAL
 DOTACIONAL
- PRIORIDAD RESIDENCIAL
 TERCARIO OFICINAS
 TERCARIO COMERCIAL
 TERCARIO HOSTELERO
- EQUIPAMIENTOS Y SERVICIOS COMUNITARIOS
 CULTURAL
 DEPORTIVO
 ESCUELAS LIBRES
 ESPACIOS LIBRES
 COMUNICACIONES (SG)
 COMUNICACIONES (SG)
- ASISTENCIAL
 SANITARIO
 RELIGIOSO
 VIAS PECUARIAS
 SISTEMA GENERAL
- * LAS LÍNEAS QUE SEPARAN LOS ESPACIOS LIBRES PÚBLICOS DE LOS SUELOS EDIFICABLES NO SON ALINEACIÓN OFICIAL

SUELO RÚSTICO


RC común
 RP protección

DETERMINACIONES COMPLEMENTARIAS

LÍMITE TÉRMINO MUNICIPAL
 LÍMITE ÁMBITOS
 Actuaciones Aliadas

DETERMINACIONES COMPLEMENTARIAS

ALINEACIÓN OFICIAL *
 PASADIZOS Y SOPORTALES
 Ordenanzas 1 y 2 (ver seña 12)



PLAN GENERAL DE ORDENACIÓN URBANA DE SEGOVIA
 ORDENACIÓN
 Octubre 2007

CALIFICACIÓN del suelo Urbano y Urbanizable
 e: 1/1000

20.35

Dirección Técnica: José M^o Ezquilega, doctor arquitecto.